



# LEGENDE








## Natur

-  Naturdenkmäler-Einzel
-  Naturdenkmäler-Flächen
-  Grünzäsur\_VS
-  Regionaler-Grünzug\_VS
-  FFH\_03-2008
-  Vogelschutz
-  Geotope
-  Biotope
-  Moore
-  Landschaftsschutzgebiet
-  Naturschutzgebiet
-  Überschwemmungsgebiet
-  Bannwald
-  Schonwald

## Waldflächen

-  Waldfläche-BESTAND
-  Waldfläche-GEPLANT

## Wasserschutz

-  I
-  II
-  III
-  IIIA
-  IIIFTA
-  IIIb
-  FNP-GELTUNGSBEREICH

## Bauflächen

-  WOHNBAUFLÄCHE\_PLANUNG
-  WOHNBAUFLÄCHE\_BESTAND
-  MISCHGEBIET\_PLANUNG
-  MISCHGEBIET\_BESTAND
-  GEWERBEFLÄCHE\_PLANUNG
-  GEWERBEFLÄCHE\_BESTAND
-  SONDERGEBIET-PLANUNG
-  SONDERGEBIET-BESTAND
-  GEMEINBEDARFSFLÄCHE-PLANUNG
-  GEMEINBEDARFSFLÄCHE\_BESTAND
-  GRÜNLAND\_PLANUNG
-  GRÜNLAND\_BESTAND
-  VER-UND-ENDSORGUNG-BESTAND
-  VERKEHR-PLANUNG
-  VERKEHR-BESTAND
-  ABGRABUNGEN-PLANUNG
-  ABGRABUNGEN
-  ANLAGEN IM AUSSENBEREICH
-  ERNEUERBARE-ENERGIE\_PLANUNG
-  BAHNANLAGEN
-  WASSERWIRTSCHAFT-PLANUNG
-  WASSERWIRTSCHAFT-BESTAND
-  PFLEGE-PLANUNG
-  PFLEGE-BESTAND
-  LANDWIRTSCHAFT\_GEPLANT

## Nutzung

-  Wohnbaufläche
-  Wohnbaufläche\_GEPLANT
-  Mischgebiet
-  Mischgebiet\_GEPLANT
-  Gewerbegebiet
-  Gewerbegebiet\_GEPLANT
-  Gewerbegebiet-eingeschränkt
-  Gewerbegebiet-eingeschränkt\_GEPLANT
-  Industriegebiet
-  Industriegebiet\_GEPLANT
-  Sondergebiet-CAMPING\_GEPLANT
-  Sondergebiet-ERHOLUNG
-  Sondergebiet-FERIENHAUS\_GEPLANT
-  Sondergebiet-FREMDENERKEHR
-  Sondergebiet-LADENGEBIET
-  Sondergebiet-EINKAUFSZENTREN
-  Sondergebiet-MESSE
-  Sondergebiet-HOCHSCHULE
-  Sondergebiet-KLINIK
-  Sondergebiet-KLINIK-GEPLANT
-  Sondergebiet-MILITÄR
-  Sondergebiet-SONSTIGES
-  Sondergebiet-SONSTIGES-GEPLANT
-  Gemeinbedarf-SCHULE
-  Gemeinbedarf-ÖFFENTLICHE VERWALTUNG
-  Gemeinbedarf-KIRCHE
-  Gemeinbedarf-SOZIAL
-  Gemeinbedarf-GESUNDHEIT
-  Gemeinbedarf-KULTUR
-  Gemeinbedarf-SPORT
-  Gemeinbedarf-SONSTIGES
-  Grünfläche-PARKANLAGE
-  Grünfläche-PARKANLAGE-GEPLANT
-  Grünfläche-DAUERKLEINGARTEN
-  Grünfläche-DAUERKLEINGARTEN-GEPLANT
-  Grünfläche-SPORTPLATZ
-  Grünfläche-SPORTPLATZ-GEPLANT
-  Grünfläche-BADEPLATZ
-  Grünfläche-FRIEDHOF-PLANUNG
-  Grünfläche-SONSTIGE
-  Freizeitgrün-GEPLANT
-  Erholungsgrün-GEPLANT
-  Versorgungsanlage-ELEKTRIZITÄT
-  Versorgungsanlage-ELEKTRIZITÄT-GEPLANT
-  Versorgungsanlage-GAS
-  Versorgungsanlage-ABFALL
-  Versorgungsanlage-ABWASSER
-  Versorgungsanlage-ABLAGERUNG
-  Versorgungsanlage-SONSTIGE
-  Verkehrsfläche-RUHENDER VERKEHR
-  Verkehrsfläche-LUFTVERKEHR
-  Verkehrsfläche-BUSBAHNHOF-PLANUNG
-  Aufschüttung
-  Abgrabung
-  Aussenbereich-Gartenbaubetrieb
-  Aussenbereich-ERNEUERBARE ENERGIE
-  Aussenbereich-AUSSIEDLERHOF
-  Wasserwirtschaft\_RÜCKHALTEBECKEN
-  Wasserwirtschaft\_RÜCKHALTEBECKEN-GEPLANT

Flächennutzungsplan Verwaltungsgemeinschaft  
Brigachtal, Dauchingen, Mönchweiler,  
Nidereschach, Tuningen, Unterkirnach,  
Villingen-Schwenningen

bis 53. Änderung  
(ohne 14., 17., 25., 27., 30., 32., 33.,  
35., 38., 40., 42., 43., 48., 49. und 52. Änderung)

Stadt Villingen-Schwenningen  
Stadtplanungsamt  
15.09.2023 Müller