

Planzeichenerklärung

A Planungsrechtliche Festsetzungen

Art der baulichen Nutzung (§ 9 Abs. 1 Nr. 1 BauGB)



Sondergebiet Klinikgebiet (§ 11 Abs. 2 BauNVO)

Maß der baulichen Nutzung (§ 9 Abs. 1 Nr. 1 BauGB und § 16 BauNVO)

GRZ 0,7 Grundflächenzahl (GRZ) als Höchstmaß, z.B. 0,7

GFZ 2,0 Geschossflächenzahl (GFZ) als Höchstmaß, z.B. 2,0

VII Zahl der Vollgeschosse als Höchstmaß, z.B. 7

OK max. 10 m über Straße Höhe baulicher Anlagen, Oberkante als Höchstmaß, z.B. 10 m über Straße

Bauweise, Baulinien, Baugrenzen (§ 9 Abs. 1 Nr. 2 BauGB und §§ 22 und 23 BauNVO)



Baugrenze (§ 23 BauNVO)

Flächen für Nebenanlagen, Stellplätze und Garagen und Gemeinschaftsanlagen (§ 9 Abs. 1 Nr. 4 und 22 BauGB)



Flächen für Nebenanlagen, Stellplätze und Garagen


Stellplätze/Parkdeck
Energieversorgung

Zweckbestimmung: Stellplätze/Parkdeck sowie Anlagen der Energieversorgung

Verkehrsflächen (§ 9 Abs. 1 Nr. 11 BauGB)



Straßenverkehrsflächen



Straßenbegrenzungslinie



Verkehrsflächen besonderer Zweckbestimmung mit Nummerierung
Zweckbestimmung: siehe textliche Festsetzungen



Ein- bzw. Ausfahrt

Flächen für Versorgungsanlagen, für die Abfallentsorgung und Abwasserbeseitigung, einschließlich der Rückhaltung und Versickerung von Niederschlagswasser (§ 9 Abs. 1 Nr. 12 und 14 BauGB)



Flächen für die Abwasserbeseitigung, Zweckbestimmung: Abwasser

Grünflächen (§ 9 Abs. 1 Nr. 15 BauGB)



Öffentliche Grünflächen



Zweckbestimmung: Begleitgrün

Flächen für die Landwirtschaft und Wald (§ 9 Abs. 1 Nr. 18 a BauGB)



Flächen für die Landwirtschaft

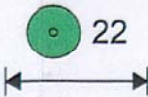
Planungen, Nutzungsregelungen, Maßnahmen und Flächen für Maßnahmen zum Schutz, zur Pflege und zur Entwicklung von Boden, Natur und Landschaft (§ 9 Abs. 1 Nr. 20 und 25 und Abs. 6 BauGB)



Flächen für Maßnahmen zum Schutz, zur Pflege und zur Entwicklung von Boden, Natur und Landschaft

M 1

Fläche M1, extensive Wiese mit Bäumen und Hecken, siehe textliche Festsetzungen



Anzahl der Bäume die innerhalb der öffentlichen Straßenverkehrsfläche zu pflanzen und zu erhalten sind, z. B. 22, siehe textliche Festsetzungen

Mit Geh-, Fahr- und Leitungsrechten zu belastende Flächen (§ 9 Abs. 1 Nr. 21 BauGB)



mit Geh-, Fahr- und Leitungsrechten zu belastende Flächen mit Bezeichnung, z.B. L1

Flächen für besondere Anlagen und Vorkehrungen zum Schutz vor schädlichen Umwelteinwirkungen im Sinne des Bundes-Immissionsschutzgesetzes (§ 9 Abs. 1 Nr. 24 BauGB)



Flächenumgrenzung mit Bezeichnung, z.B. S1, siehe textliche Festsetzungen

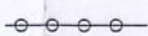
Sonstige Planzeichen



Grenze des räumlichen Geltungsbereichs des Bebauungsplans (§ 9 Abs. 7 BauGB)



Abgrenzungen unterschiedlicher Nutzungen (§ 1 Abs. 4 BauNVO, § 16 Abs. 5 BauNVO)



Abgrenzungen des Maßes der Nutzungen (§ 1 Abs. 4 BauNVO, § 16 Abs. 5 BauNVO)

C Nachrichtliche Übernahmen (§ 9 Abs. 6 BauGB)

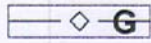


Bereich mit Anbaubeschränkungen an der L 173



Wasserschutzgebiet der Schutzzone III

D Hinweise



Bestehende Leitung mit Schutzstreifen, unterirdisch, Gasleitung



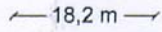
Bestehende Leitung, oberirdisch, 2 x 110 kV-Freileitung (Abbau geplant)



Hubschrauberlandeplatz



Rückbau, Abriss, Abbruch



Vermaßung in Metern, z.B. 18,2 m