


ZEICHENERKLÄRUNG

Einrichtung. und Anlagen zur Versorgung mit Gütern und Dienstleistungen des öffentlichen und privaten Bereichs, Flächen für den Gemeinbedarf, Flächen für Sport- und Spielanlagen



Gemeinbedarfsflächen




Sozialen Zwecken dienende Gebäude und Einrichtungen



Kulturellen Zwecken dienende Gebäude und Einrichtungen

Bauweise, Baulinien, Baugrenzen

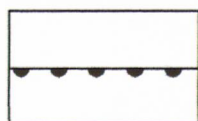


Baugrenze

Verkehrsflächen



öffentliche Strassenverkehrsflächen

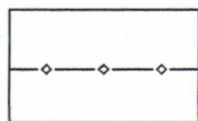


Bereich ohne Ein- und Ausfahrt

Hauptversorgungs- und Hauptabwasserleitungen



oberirdisch



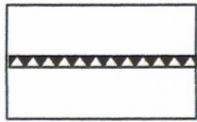
unterirdisch

Grünflächen

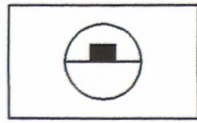


private Grünflächen

Flächen für Aufschüttungen



Flächen für Aufschüttungen




Flächen für Aufschüttungen

Planungen, Nutzungsregelungen Maßnahmen und Flächen für Maßnahmen zum Schutz, zur Pflege und zur Entwicklung von Natur und Landschaft

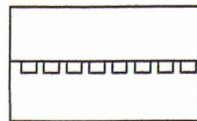


Erhaltungsgebot für Bäume

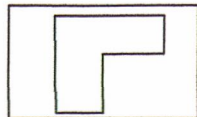
Sonstige Planzeichen




Umgrenzung von Flächen für Nebenanlagen, Stellplätze, Garagen und Gemeinschaftsanlagen




Mit Geh- Fahr- und Leitungsrechten zu belastende Flächen



Gebäudebestand



Abgrenzung unterschiedlicher Nutzung



Grenze des räumlichen Geltungsbereiches des Bebauungsplanes