

# ZEICHENERKLÄRUNG:

## ART UND MASS DER BAULICHEN NUTZUNG

FÜLLSCHEMA DER BAUGEBIET	NUTZUNGSSCHABLONE ZAHL DER VOLLGESCHOSSE
GRUNDFLÄCHENZAHL	GESCHOSSFLÄCHENZAHL
DACHFORM/NEIGUNG	BAUWEISE



NUR EINZELHÄUSER ZULÄSSIG

## BAUGRENZE

--- BAUGRENZE


## VERKEHRSFLÄCHEN

== GEHWEG  
== FAHRBAHN  
== SCHRAMMBORD

## VERSORGUNGSFLÄCHEN

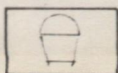


ELEKTRIZITÄT




20 KV FREILEITUNG ENTFALLT

## GRÜNFLÄCHEN



KINDERSPIELPLATZ



DORF ANGER

PLANUNGEN ZUM SCHUTZ, ZUR PFLEGE DER LANDSCHAFT



ANPFLANZEN VON BÄUMEN




UMGRENZUNG VON FLÄCHEN ZUM ANPFLANZEN VON BÄUMEN U. STRÄUCHERN

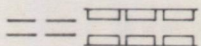
## SONSTIGE PLANZEICHEN




HAUPT - FIRSTRICHTUNG



UMGRENZUNG VON GARAGEN



MIT LEITUNGSRECHT BELEGTE FLÄCHE



UMGRENZUNG DER FLÄCHEN (SICHTFELDER) DIE VON STÄNDIGEN SICHTHINDERNISSEN ZWISCHEN 0,80 - 2,50 m FREIZUHALTEN SIND

EFH

ERDGESCHOSS - FUSSBODENHÖHE Ü. NN

