
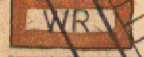

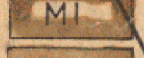













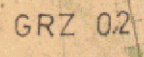
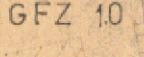


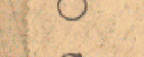
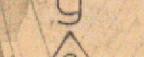
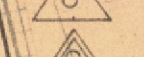
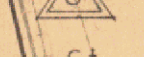




ZEICHENERKLÄRUNG

-  GRENZE DES RÄUML. GESTÜNGSBEREICHES
-  WR REINES WOHNGEBIET
-  WA ALLGEMEINES WOHNGEBIET
-  MI MISCHGEBIET
-  MK KERNGEBIET
-  FLÄCHEN FÜR DEN GEMEINBEDARF SCHULE
-  BAULINIEN
-  BAUGRENZEN
-  STRASSENABGRENZUNGSLINIEN
-  BEGRENZUNG SONSTIGER VERKEHRSFLÄCHEN
-  STRASSENVERKEHRSFLÄCHEN
-  P ÖFFENTLICHE PARKFLÄCHEN
-  ÖFFENTLICHE WEGEFLÄCHEN
-  ÖFFENTLICHES GRÜN
-  PRIVATES GRÜN
-  FLÄCHEN FÜR STELLPLÄTZE o. GARAGEN
-  MIT ²⁴¹²FAHR- u. LEITUNGSRECHTEN ZU BELASTENDE FLÄCHEN ₃ 2411
-  I ZAHL DER VOLLGESCHOSSE ZWINGEND
-  II
- GRZ 02 GRUNDFLÄCHENZAHL
- GFZ 10 GESCHÖSSLÄCHENZAHL
-  ABGRENZUNG UNTERSCHIEDLICHER NUTZUNG
-  ABGRENZUNG DES MASSES DER NUTZUNG
-  O OFFENE BAUWEISE
-  g GESCHLOSSENE BAUWEISE
-  O NUR EINZEL- u. DOPPELHÄUSER ZULÄSSIG
-  G NUR HAUSGRUPPEN ZULÄSSIG
- St STELLPLÄTZE
- Ga GARAGEN
-  U UMFORMERSTATIONEN
-  SPIELPLATZ

2410

2409

2408

Honbi