







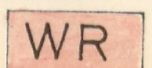
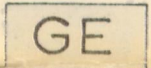

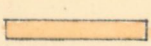


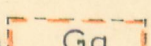






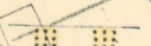



Anderung u. Ergänzung zum Bebauungsplan „Jfängle“ M:1:1000



-  Verfahrensgrenze
-  Baulinie
-  Baugrenzen
-  Strassenbegrenzungslinien
-  Aufzuhebende
-  Aufzuhebende
-  Aufzuhebende
-  WA Allgem. Wohngebiet
-  WR Reines Wohngebiet

-  GE Gewerbegebiet
-  Strassenverkehrsflächen
-  Wegeflächen
-  Öffentl. Grün *952*
-  P Fläche für Parkplätze
-  Ga Garagen

-  I II Zahl der Vollgeschosse
- GRZ Grundflächenzahl
- GFZ Geschossflächenzahl
- O Offene Bauweise
- G Geschlossene Bauweise
- SD Satteldach 25° Dachneigung
- Sd Satteldach 18° " " *Genehmigt gemäß § 11 des Bundesbaugesetzes vom 23. 6. 1960 (BGBl. I S. 341)*
- FLD Flachdach

-  Umformerstation
-  Wasserleitung
-  Gasleitung
-  Kabel

-  Leitungsrecht-Fahrrecht
-  Nur Hausgruppen zulässig
-  Fläche für Stellplätze
-  Aufzuhebende Eigentumsgrenze

-  Gepl. Zufahrtsverbot
-  Vorh. Zufahrtsverbot
- VG VORDERGEBÄUDE
- HG HINTERGEBÄUDE



Regierungspräsidium Südbaden

Freiburg i. Br., den 11. Feb. 1971

Dienststempel

Im Auftrag

R. Kraus

Für die Richtigkeit der Gebäude und Grundstücksgrenzen
 Städt. Vermessungs- u. Liegenschaftsam
 Villingen
 Villingen, den 15. 10. 68
[Signature]
 Obervermessungsrat

Leimgrubenw