



Zeichenerklärung:

ART DER BAULICHEN NUTZUNG:




GE

GEWERBEGEBIET



FLÄCHE FÜR DEN GEMEINBEDARF (VERWALTUNGSGEBÄUDE)



LANDWIRTSCHAFTLICHE NUTZFLÄCHE

MASS DER BAULICHEN NUTZUNG:

III

ZAHL DER VOLLGESCHOSSE (HÖCHSTZULÄSSIG)

GRZ

GRUNDFLÄCHENZAHL

GFZ

GESCHOSSFLÄCHENZAHL

BAUWEISE , BAUGRENZEN :

b

BESONDERE BAUWEISE

FD

FLACHDACH



BAUGRENZEN

VERKEHRSFLÄCHEN:



FAHRBAHNFLÄCHEN




RAD-u. FUSSWEG



RAD-u. FUSSWEG FÜR LANDWIRTSCHAFTL. FAHRZEUGE BEFAHRBAR

P


PARKPLATZ



V

VERKEHRSGRÜN

SONSTIGE DARSTELLUNGEN UND FESTSETZUNGEN:



MIT LEITUNGSRECHT ZU BELASTENDE FLÄCHEN


Bebauungsplanauszug
" Eckweg Süd"
Stadtbezirk Villingen
Stat. Nr.: V_H_IIIIV_1981

Satzungsbeschluss
am 25.05.1981

Zeichenerklärung

Amt für Stadtentwicklung
Villingen-Schwenningen,
den 05.03.2009
nplas011

SONSTIGE DARSTELLUNGEN UND FESTSETZUNGEN:



MIT LEITUNGSRECHT ZU BELASTENDE FLÄCHEN

z.G.

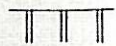
ZU GUNSTEN VON



GRENZE DES RÄUMLICHEN GELTUNGSBEREICHS



ABGRENZUNG UNTERSCHIEDL. NUTZUNG



VORHANDENES ZU- U. AUSFAHRTSVERBOT




GEPLANTES ZU- U. AUSFAHRTSVERBOT




PFLANZGEBOT - SIEHE PFLANZPLAN DES GARTEN- U. FRIEDHOFSAMTES



VERSORGUNGSLEITUNG - STROM (ENTFÄLLT)



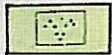
SICHTFLÄCHEN (VON DER BEBAUUNG FREIZUHALTENDE FLÄCHEN)
BEPFLANZUNG U. EINFRIEDIGUNG MAX. 0,60m



BÖSCHUNGEN



TRIGONOMETRISCHER PUNKT



ÖFFENTL. GRÜNFLÄCHE

Bau- gebiet	Zahl der Vollgeschosse
Grund- flächen- zahl	Geschossflächen- zahl
Dach- form	Bauweise

FÜLLSCHEMA DER NUTZUNGSSCHABLONE

Bebauungsplanauszug
"Eckweg Süd"
Stadtbezirk Villingen
Stat. Nr.: V_H_IIIIV_1981

Satzungsbeschluss
am 25.05.1981

Zelchenerklärung

Amt für Stadtentwicklung
Villingen-Schwenningen,
den 05.03.2009
nplas011