



## Legende

Art der baulichen Nutzung




Gewerbegebiet

Verkehrsflächen



Straßenverkehrsfläche



Straßenbegrenzungslinie

und Abwasserbeseitigung sowie für Ablagerungen



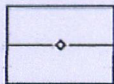
Flächen für Versorgungsanlagen

Flächen für Versorgungsanlagen, für die Abfallentsorgung




Elektrizität

Hauptversorgungs- und Hauptabwasserleitungen

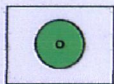


unterirdisch




oberirdisch

Grünflächen




Anpflanzen: Bäume




Private Grünflächen


Sonstige Planzeichen



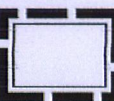
Mit Geh- Fahr- und Leitungsrechten zu belastende Flächen  
Ferngasleitung der Gasversorgung Süddeutschland  
(Leitungsanlage einschließlich Schutzstreifen)



Mit Geh- Fahr- und Leitungsrechten zu belastende Flächen  
Stromnetz Villingen (110 KV Leitung) der EnBW  
(Leitungsanlage einschließlich Schutzstreifen)



Umgrenzung von Flächen, die von der Bebauung freizuhalten sind  
Sichtdreiecke von Verkehrsanlagen



Grenze des räumlichen Geltungsbereiches des Bebauungsplanes