

Art der baulichen Nutzung



Allgemeine Wohngebiete

Maß der baulichen Nutzung



Zahl der Vollgeschosse als Höchstgrenze

GRZ

Grundflächenzahl

GFZ

Geschoßflächenzahl

Bauweise, Baulinien, Baugrenzen

b

Besondere Bauweise




Baugrenze

Verkehrsflächen




Gehweg

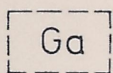


Fahrbahn

Flächen für Stellplätze und Garagen



Stellplätze



Garagen


Sonstige Planzeichen

SD

Satteldach



Grenze des räumlichen Geltungsbereichs



Mit Geh-, Fahr- und Leitungsrechten zu belastende Flächen

Genehmigt

Regierungspräsidium Freiburg

Freiburg, den 18. JULI 1985



Rraiff

Lr. z. G SVS

(Leitungsrecht zu Gunsten) Stadtwerke Vill-Schwenningen



Erhaltungsgebot für Bäume



Pflanzgebot für Bäume

RW, SW Kanal

Regenwasser, Schmutzwasser Kanal



Überbauung des öffentlichen Gehwegs mit überdachtem Durchgang-

Baugebiet	Zahl der Voll- geschosse
Grundflächen- zahl	Geschoßflä- chenzahl
Dachform	Bauweise
Dachneigung	

Füllschema der Nutzungsschablone