

LEGENDE

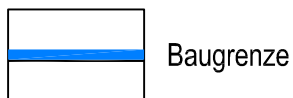
1. Art der baulichen Nutzung



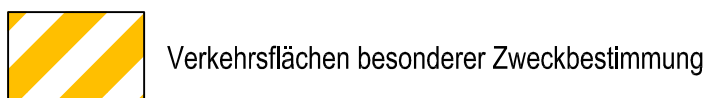
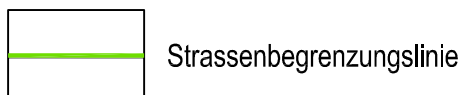
2. Maß der baulichen Nutzung



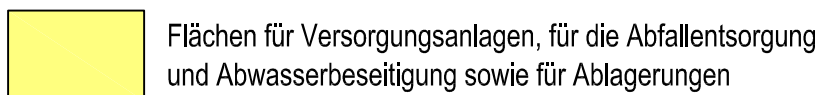
3. Bauweise, Baulinien, Baugrenzen



6. Verkehrsflächen




7. Flächen für Versorgungsanlagen, für die Abfallentsorgung und Abwasserbeseitigung sowie für Ablagerungen



9. Grünflächen

9. Grünflächen

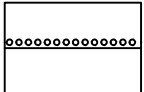


Grünflächen

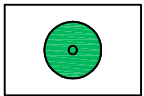
13. Planungen, Nutzungsregelungen Maßnahmen und Flächen für Maßnahmen zum Schutz, zur Pflege und zur Entwicklung von Natur und Landschaft



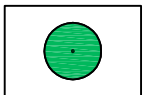
Umgrenzung von Flächen für Maßnahmen zum Schutz, zur Pflege und zur Entwicklung von Natur und Landschaft



Umgrenzung von Flächen zum Anpflanzen von Bäumen, Sträuchern und sonstigen Bepflanzungen

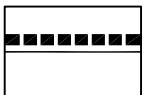


Pflanzgebot für Bäume

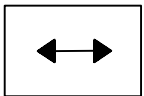


Erhaltungsgebot für Bäume

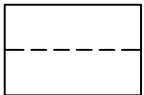
15. Sonstige Planzeichen



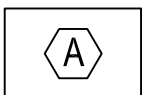
Grenze des räumlichen Geltungsbereiches des Bebauungsplanes



Hauptfirstrichtung



geplante Grenzen



Flächenkennzeichnung

Baugebiet	Anzahl der Geschosse
GRZ	GFZ
	Bauweise

Nutzungsschablone