






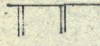
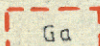








Zeichenerklärung:

-  GRENZE DES RÄUMLICHEN GELTUNGSBEREICHS DES BEBAUUNGSPLANES
-  MISCHGEBIET
-  DORFGEBIET
-  ALLGEMEINES WOHNGEBIET
- GRZ 0,3 GRUNDFLÄCHENZAHL
- GFZ 0,4 GESCHOSSFLÄCHENZAHL
- 0 OFFENE BAUWEISE
-  FAHRBAHNFLÄCHE
-  GEHWEG
-  ÖFFENTL. PARKFLÄCHE
- II ZAHL DER VOLLGESCHOSSE ALS HÖCHSTGRENZE
-  GRÜNFLÄCHEN
-  VERKEHRSGRÜN
-  MIT LEITUNGSRECHT ZU BELASTENDE FLÄCHEN
- z.G.v. ZU GUNSTEN VON
- SD SATTELDACH FD FLACHDACH
- 35° DACHNEIGUNG
-  FIRSTRICHTUNG
-  SICHTFLÄCHE (VON DER BEBAUUNG FREIZUHALTENDE FLÄCHEN) BEPFLANZUNG U. EINFRIEDIGUNG MAX. 0.80m
-  VORHANDENES ZU-UND AUSFAHRTSVERBOT
-  FLÄCHEN FÜR AUFSCHÜTTUNGEN
-  ABGRENZUNG UNTERSCHIEDL. NUTZUNG
-  GARAGEN
-  BÖSCHUNGEN
-  BAUGRENZEN
-  VERSORGSANLAGEN (UMFORMERSTATION)

Baugebiet	Zahl der Vollgeschosse
Grundflächenzahl	Geschossflächenzahl
Bauweise	Dachneigung Dachform

FÜLLSCHEMA DER NUTZUNGSSCHABLONE

Genehmigung erfolgt unter Auflagen
siehe Erlaub. Nr. 13/24/0225/717 vom 16.01.82

-  PFLANZGEBOT (Baum, Buschgruppen)
-  ORTSDURCHFARTSGRENZE
-  ABZUBRECHENDE GEBÄUDE
-  Wasserschutzgebiet Nr. III
- 17 Arbeitsnummer

Genehmigt

Regierungspräsidium Freiburg
Freiburg i. Br., den 16.01.82



***** BEGRENZUNG UNTERSCHIEDLICHER DACHFORM