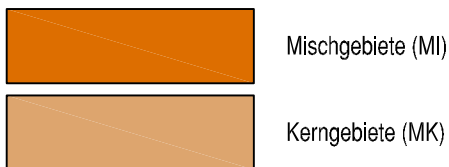
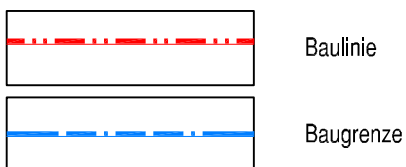


Signaturen gemäß der Verordnung über die Ausarbeitung der Bauleitpläne und die Darstellung des Planinhaltes (Planzeichenverordnung 1990 - PlanzV 90)

1. Art der baulichen Nutzung



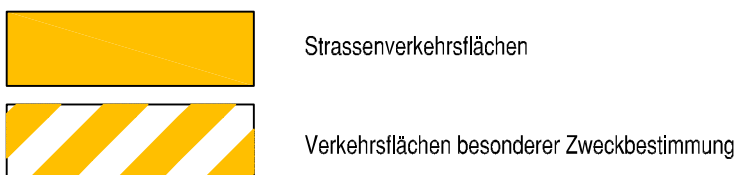
3. Bauweise, Baulinien, Baugrenzen



Füllschema der Nutzungsschablone

MI		Art der baulichen Nutzung
0,4	—	Grundflächenzahl (GRZ)
—	a · 2	Bauweise
—		

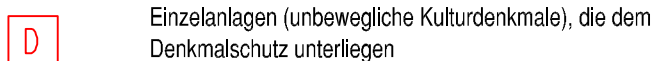
6. Verkehrsflächen




13. Planungen, Nutzungsregelungen Maßnahmen und Flächen für Maßnahmen zum Schutz, zur Pflege und zur Entwicklung von Natur und Landschaft



14. Regelungen für die Stadterhaltung und für den Denkmalschutz



15. Sonstige Planzeichen



St = Stellplätze

