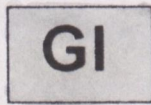


Zeichenerklärung

Art der baulichen Nutzung :



Industriegebiet

Maß der baulichen Nutzung :

GRZ

Grundflächenzahl

H

Bauhöhe (Entfernung zwischen Oberkante Erdgeschoßfußboden und dem höchsten Punkt der baulichen Anlage)

H=720,00 m NN

Höhenbegrenzungslinien im Bereich der An- und Abflugfläche sowie der seitlichen Übergangsfläche des Verkehrslandeplatzes in Meter NN (neues System)

Bauweise, Baulinien, Baugrenzen :


b

Besondere Bauweise



Baugrenze

Verkehrsflächen :




Gehweg
Fahrbahn




Anschlußbeschränkung
(Bereich ohne Ein- und Ausfahrt)

Grünflächen :



Verkehrsgrün

Sonstige Planzeichen :



Grenze des räumlichen Geltungsbereiches
und Grenzlinie des engeren Bereiches des
beschränkten Bautenschutzbereiches



Abgrenzung unterschiedlicher Festsetzung



Pflanzgebot für Bäume




Pflanzgebot für Sträucher




Erhaltungsgebot für Bäume



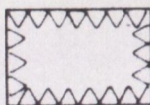
Erhaltungsgebot für Sträucher



vom personenintensivem Personen- und Fahrzeugver-
kehr freizuhaltenen Bereich



Umgrenzung von Flächen zum Anpflanzen von
Bäumen und Sträuchern



Von der Bebauung freizuhaltenen Flächen
(Sichtflächen, Schutzflächen)



Höhenlinien der internen Hindernisbegrenzungsfläche
des Verkehrslandeplatzes Schwenningen



Wasserschutzgebiet Zone III