

Legende

1. Art der baulichen Nutzung

MD Dorfgebiet

3. Bauweise, Baulinien, Baugrenzen

 Baugrenze

6. Verkehrsflächen

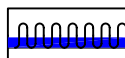
 Strassenverkehrsfläche

 Verkehrsfläche besonderer Zweckbestimmung
Landwirtschaftlicher Weg

9. Grünflächen

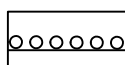
 Grünflächen

10. Wasserflächen und Flächen für die Wasserwirtschaft, den Hochwasserschutz und die Regelungen des Wasserabflusses.


 Umgrenzung der Flächen mit wasserrechtlichen Festsetzungen

W III Wasserschutzgebiet Zone III

13. Planungen, Nutzungsregelungen Maßnahmen und Flächen für Maßnahmen zum Schutz, zur Pflege und zur Entwicklung von Natur und Landschaft

 Umgrenzung von Flächen zum Anpflanzen von Bäumen, Sträuchern und sonstigen Bepflanzungen

15. Sonstige Planzeichen

 Grenze des räumlichen Geltungsbereiches

Nutzungsschablone

MD	Art der baulichen Nutzung	
	Grundflächenzahl (GRZ) Verhältnis der überbaubaren Fläche zur Grundstücksfläche	Geschossflächenzahl (GFZ) Verhältnis der Summe der Geschossflächen zur Grundstücksfläche
	Anzahl der Vollgeschosse	Bauweise

Dachform