


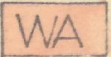





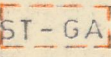















# ZEICHENERKLÄRUNG:


	VERFAHRENSGRENZE
	BAUGRENZE
	STRASSENBEGRENZUNGSLINIE
	ALLGEMEINES WOHNGEBIET
	REINES WOHNGEBIET
	STRASSENVERKEHRSFLÄCHEN
	WEGEFLÄCHEN
	ÖFFENTL. GRÜN
	PARKPLATZ
	FLÄCHE FÜR STELLPLÄTZE OD. GARAGEN
	GEMEINBEDARF KIRCHE
	SPIELPLATZ
	TRAFOSTATION
	ABGRENZUNG UNTERSCHIEDL. NUTZUNG
	MIT GEH- FAHR- UND LEITUNGSRECHT FÜR DIE NUTZUNGSBERECHTIGTEN ARB. NR.
	OFFENE BAUWEISE
	NUR EINZEL- UND DOPPELHÄUSER ZULÄSSIG
	ZAHL DER VOLLGESCHOSSE, ZWINGEND -II HÖCHST ZUL.
GRZ	GRUNDFLÄCHENZAHL
GFZ	GESCHOSSFLÄCHENZAHL
	DORFGEBIET
	LANDWIRTSCHAFTL. FREIFLÄCHE (GRABELAND)
	VERSORGUNGSLEITUNGEN: KANAL, WASSER, KABEL
	SICHTFLÄCHEN - NUR GEHÖLZ BIS 0,80m ZULÄSSIG ÜBER O.K. FAHRBAHN DER ÜBERGEORDNETEN STRASSE




FRIEDHOF



BEGRENZUNG WASSERRECHTL. FESTSETZUNGEN



VORHANDENE GRUNDSTÜCKSGRENZE



NEUZUBILDENDE GRUNDSTÜCKSGRENZE

BAU=  
GEBIET

ZAHL D.  
VOLLGESCH.


GRZ

GFZ

BAUWEISE

DN

FÜLLSCHEMA DER NUTZUNGSSCHABLONE




ABGRENZUNG SÖNSTIGER UNTERSCH. FESTSETZUNGEN



GEMEINBEDARF SCHULE



GEMEINBEDARF KINDERGARTEN



SCHULSPORTGELÄNDE

2, 4

ARBEITSNUMMERN