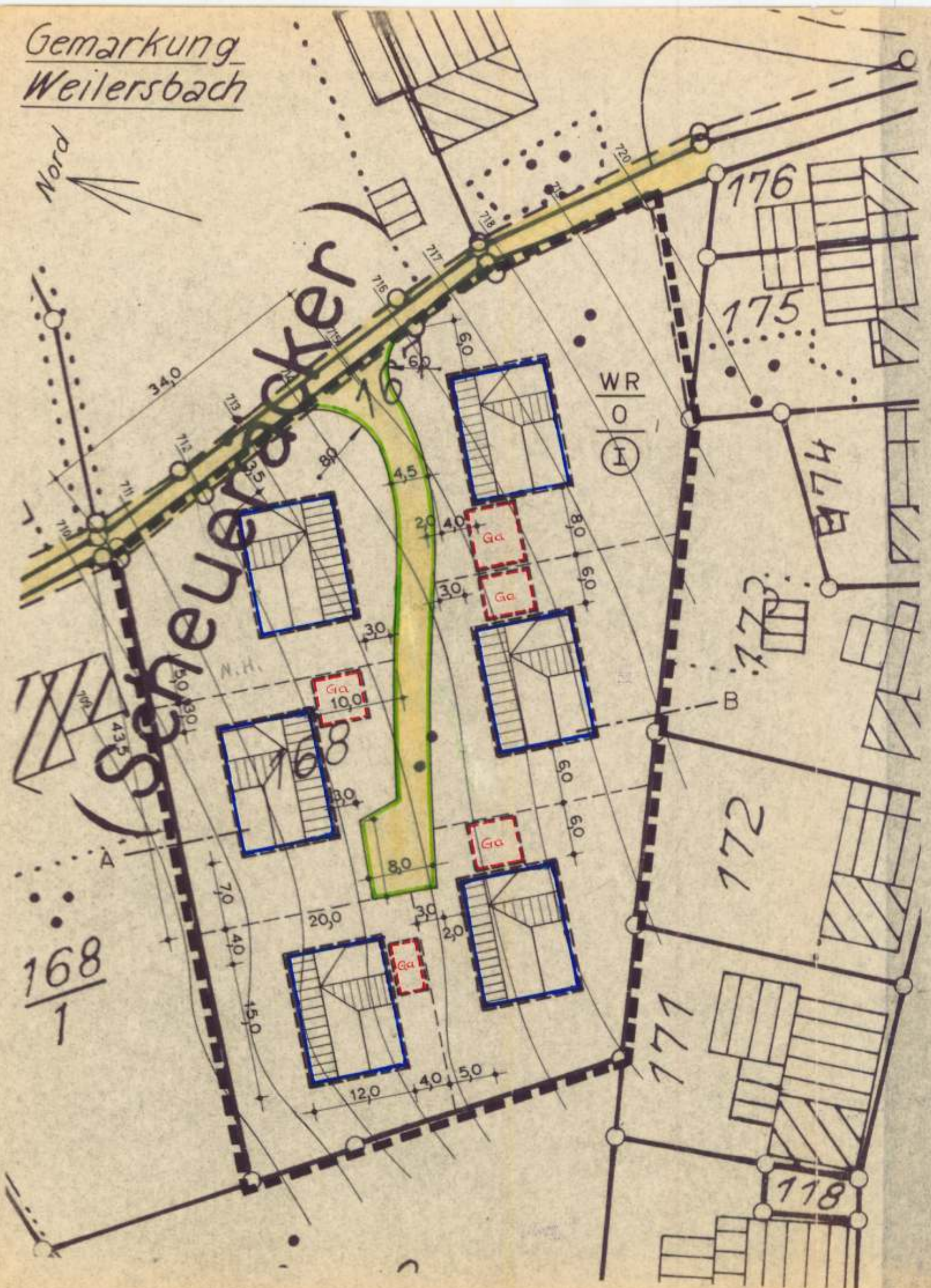





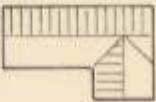

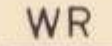
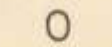



Gemarkung
Weilersbach



Legende :

-  Planungsgebietsgrenze
-  Baugrenze (§ 23 Abs. 3 BauNVO)
-  Strassenbegrenzungslinie
-  Strassenverkehrsfläche
-  geplante Grundstücksgrenzen
-  Dachneigung von 20° bis 30°
-  Garagen mit Flachdach
0° bis 3°
-  Reines Wohngebiet (§ 3 BauNVO)
-  Offene Bauweise
-  Zahl der Vollgeschosse
(zwingend)

Gemeinde Weilersbach
Bebauungsplan M. = 1:500
Gewann „Scheueräcker“

Geplant
Bad Dürkheim, den 15.7.1968

Bauing. grad.
Gerhard Janke
Hochbauing. grad.
7737 Bad Dürkheim
Hammerbühlstraße 10

Aufgestellt
nach § 2 Abs. 1 BBauG v. 23.6.1960
durch Beschluß des Gemeinderats
vom **16.4.68**
Weilersbach, den **17.4.68**
Der Bürgermeister:


Öffentlich ausgelegt
nach § 2 Abs. 6 BBauG v. 23.6.1960
in der Zeit
vom **3.9.68** bis **3.10.68**
Die ortsübliche Bekanntmachung
erfolgte am: **16.8.68**
Der Bürgermeister:


Als Satzung beschlossen
nach § 10 BBauG vom 23.6.1960
in Verbindung mit § 4 GO
am **17.10.68**
Weilersbach, den **17.10.68**
Der Bürgermeister:


Genehmigt
nach § 11 BBauG vom 23.6.1960
am **7. Jan. 1969**



Rechtskräftig
nach § 12 BBauG vom 23.6.1960
durch die Bekanntmachung
vom **12.1.69 - 19.1.69**
Öffentlich ausgelegt
vom **29.1.69** bis **12.2.69**
Weilersbach, den **13.2.69**
Der Bürgermeister:
