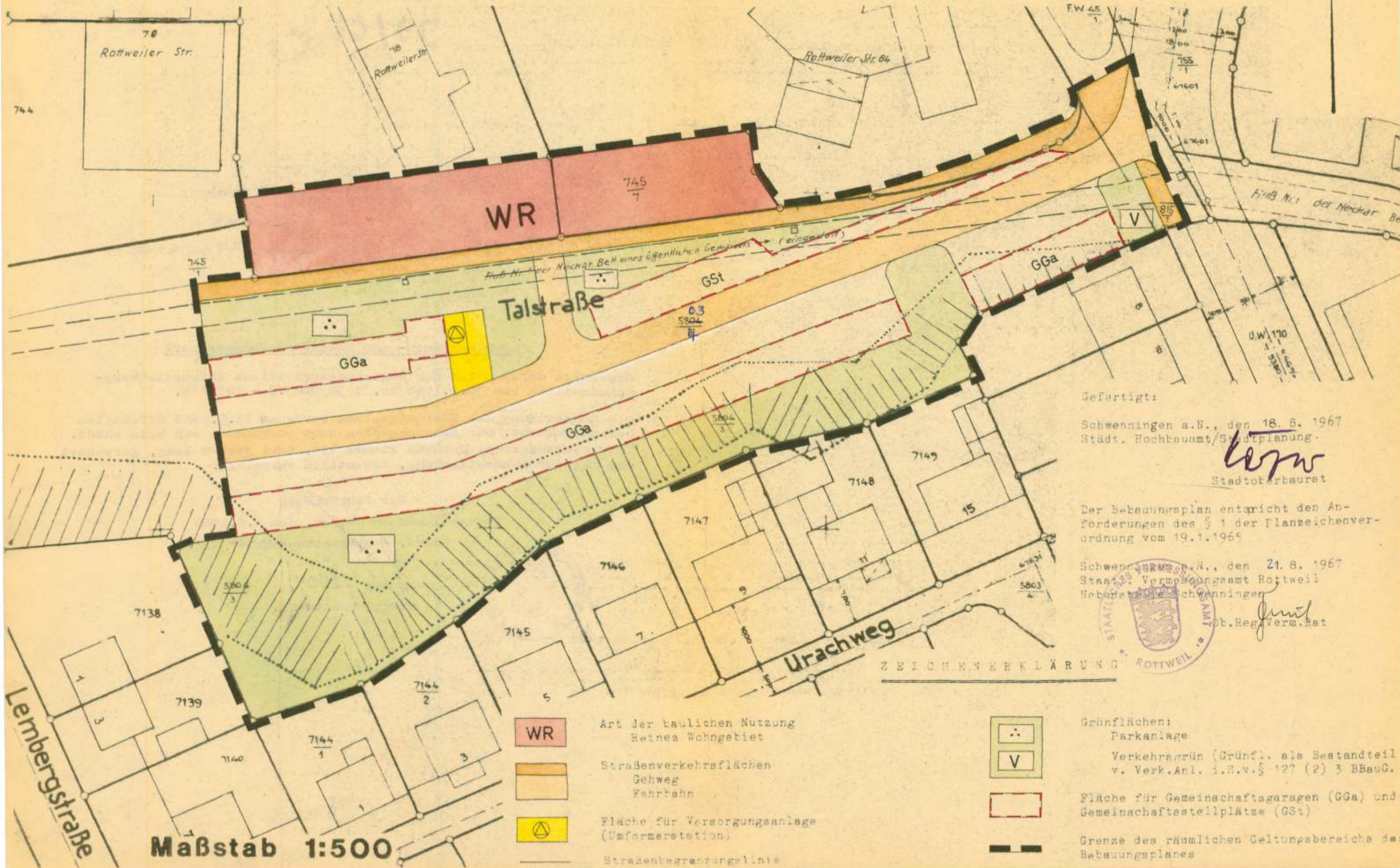


Bebauungsplanänderung „Untere Talstraße“

Nord



Gefertigt:
Schwenningen a.N., den 18. 8. 1967
Städt. Hochbauamt/Stadtplanung
W. W.
Stadtoberbaustat

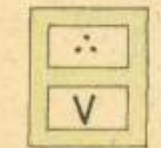
Der Bebauungsplan entspricht den Anforderungen des § 1 der Planzeichenverordnung vom 19.1.1965

Schwenningen a.N., den 21. 8. 1967
Städt. Vermessungsamt Rottweil
Meburgstraße Schwenningen
J. M.
Stb. Reg. Verm. Rat




ZEICHENERKLÄRUNG

- WR Art der baulichen Nutzung Reines Wohngebiet
- Straßenverkehrsflächen Gehweg Fahrbahn
- Fläche für Versorgungsanlage (Umformerstation)
- Straßengrenzungslinie



Grünflächen:
Parkanlage
Verkehrsrün (Grünfl.) als Bestandteil v. Verk.Anl. i.S.v. § 127 (2) 3 BBauG.



Fläche für Gemeinschaftagaragen (GGa) und Gemeinschaftsstellplätze (GSt)



Grenze des räumlichen Geltungsbereichs des Bebauungsplanes

Maßstab 1:500