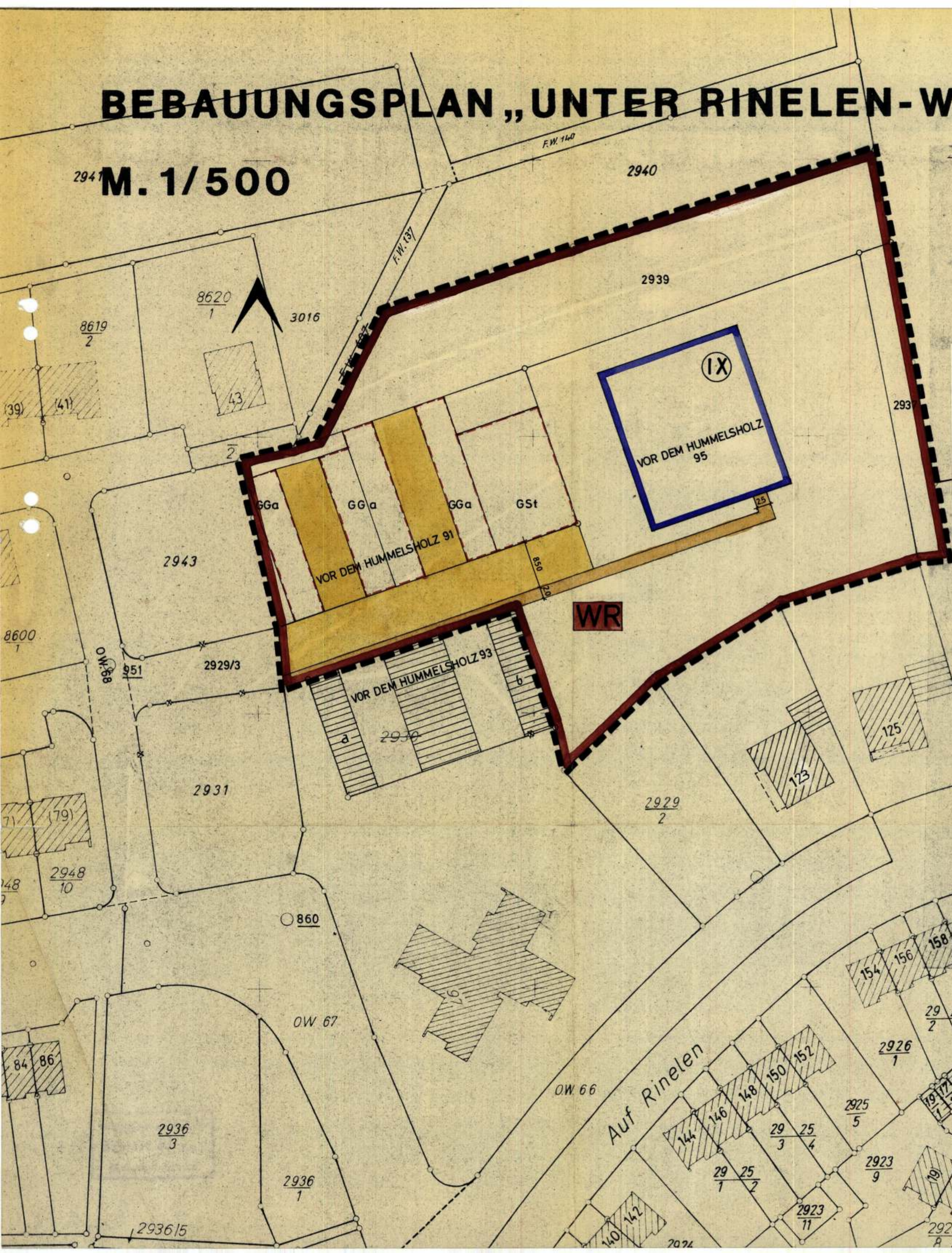


BEBAUUNGSPLAN „UNTER RINELEN-WEST“

2941 **M. 1/500**



Dieser Plan ist ein Bestandteil der Satzung vom 18. Januar 1967

Für die städtebauliche Planung:
Städt. Hochbauamt/Stadtplanung
Schwenningen, den 13.12.1966.

Atzen
.....
Stadtoberbaurat

Der Bebauungsplan entspricht den Anforderungen des § 1
der Planzeichenverordnung vom 19. Februar 1965
Schwenningen, den 13.12.1966
Städt. Vermessungsamt Rottweil
Nebenstelle Schwenningen



Aufgestellt nach § 2 Abs. 1 B BauG durch Beschluss des
Gemeinderates vom 1967.

2935 Genehmigungs- und Bekanntmachungsvermerk

Genehmigt durch Erlass des Regierungspräsidiums
Südwestfalen-Hohenzollern vom 16.3.1967 Nr. I
32/3005.2 - 1086/67.

Die Genehmigung des Bebauungsplans wurde am 4.4.
1967 öffentlich bekanntgemacht. Der Bebauungsplan
samt Begründung war beim Bauverwaltungsamt, Rat-
haus Zimmer 408, zwei Wochen lang, gerechnet vom
Tag nach der Bekanntmachung, öffentlich ausgelegt.

Als Satzung beschlossen nach § 10 B BauG in der Sitzung
des Gemeinderates am

Schwenningen am Neckar, den 11.4.1967

Städt. Bauverwaltungsamt:



Kurping
.....
Stadtoberamtmann.

Zeichenerklärung

Art der baulichen Nutzung:

WR

Reines Wohngebiet


Mass der baulichen Nutzung:

(IX)

Zahl der Vollgeschosse (zwingend)



Baugrenze



Verkehrsflächen:



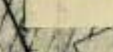
Fahrbahn



Gehweg



Fläche für Gemeinschaftsgaragen (GGa) und
Gemeinschaftsstellplätze (GSt)



Grenze des räumlichen Geltungsbereich des
Bebauungsplanes.

Im Holderbusch