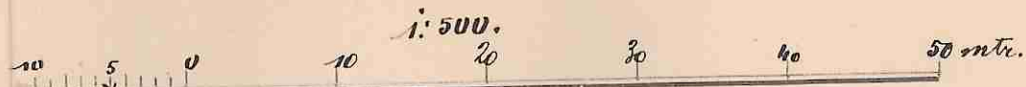
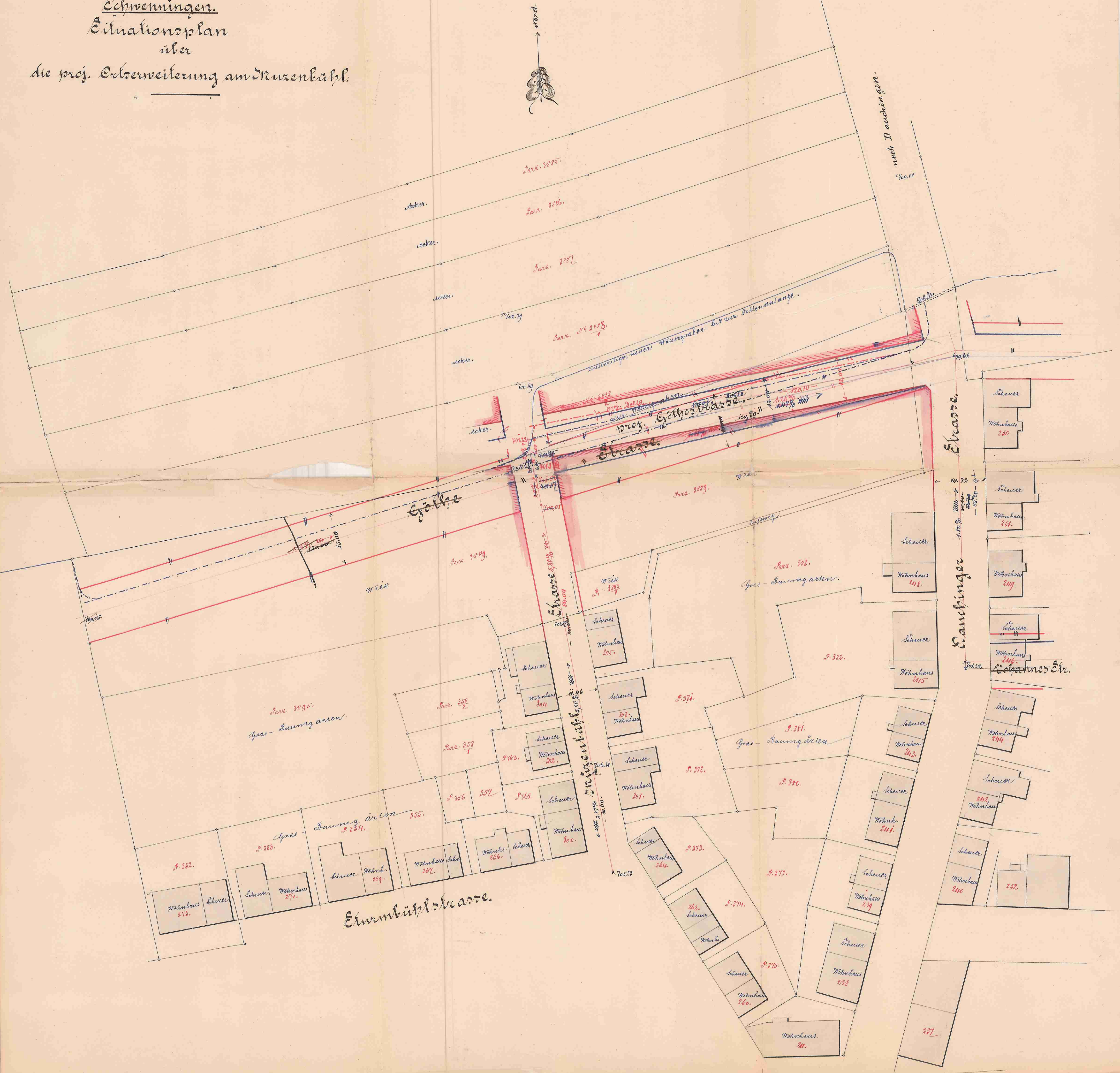
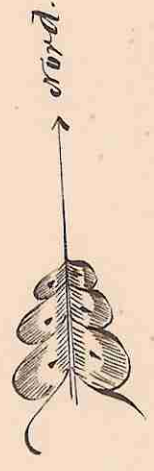


Oberamt Zellweil.
Ehnenningen.
 Situationsplan
 über
 die proj. Erweiterung am Sturenbühl.



Die Abgrenzung der Parzelle
 mit der Hauptstrasse
 Zellweil den 18. März 1891.

Die Abgrenzung der Parzelle
 mit der Hauptstrasse
 Zellweil den 18. März 1891.

Die gemahte Abgrenzung nach dem
 amtlichen Grundbuch
 Zellweil den 28. Januar 1891.
 Johannas Frank.

Die Abgrenzung der Parzelle
 mit der Hauptstrasse
 Zellweil den 2. Januar 1891
 Johannas Frank.

Zellweil den 11. September 1890
 Johannas Frank.